

## 第25回 東工大 OLT 杯 プログラム

日時	2013年9月15日(日)
開催地	栃木県鹿沼市・宇都宮市
トレイン	土の里(2006年 筑波大学オリエンテーリング愛好会作成、JSOM2006 準拠) 縮尺 1:10000 等高線間隔 5 m
会場	鹿沼市立菊沢東小学校ミーティングルーム(栃木県鹿沼市仁神堂町 530)
主催	第25回東工大 OLT 杯実行委員会
実行委員長	曾原 直也(東京工業大学 2009年入学)
コース設定者	山本 剛史(東京工業大学 2009年入学)
ホームページ	<a href="http://oltcup25th.web.fc2.com/">http://oltcup25th.web.fc2.com/</a>

### 1. タイムテーブル

9:30	開場、受付開始
11:00	トップスタート、当日申込受付終了
12:00	スタート閉鎖
14:30	ゴール閉鎖
14:45	表彰式
15:15	調査依頼締切
16:15	閉場

### 2. 会場へのアクセス

#### 会場

鹿沼市立菊沢東小学校・体育館脇ミーティングルーム

会場内は**飲食禁止・火気厳禁**です。**体育館では別のイベントが行われています。そちらの迷惑にならないようご配慮のほどよろしくお願いします。**会場付近にファミリーマートがあります。Google Mapsで会場付近にあるとされるセブンイレブンは現在ありません。

#### アクセス

##### ①電車でお越しの方

JR 鹿沼駅より道のり 1.5 km (徒歩約 20 分) です。東武新鹿沼駅から JR 鹿沼駅までのバス(関東自動車株式会社)がごさいます。都心からのアクセスは、東武線とバスを利用した方がお得です。バスの時刻に関しては 2 ページ目を、JR 鹿沼駅から会場までに関しては 3 ページ目を参考にして下さい。

②自家用車でお越しの方

東北自動車道鹿沼 IC より約 12km（所要時間約 20 分）、または徳次郎 IC より約 12km（所要時間約 20 分）です。会場付近では 3 ページ目の**赤矢印**に沿って侵入し、駐車後はフロントガラスに駐車券を提示してください。また、会場周辺で役員が誘導している場合はその指示に従ってください。

**※事前に駐車場利用申請をされていない方は駐車場をご利用いただけません。**

東武新鹿沼駅からのバスの案内

図の A 地点の「鳥居跡町（とりいどちょう）」バス停から会場方面行きのバスに乗車できます。鳥居跡町から JR 鹿沼駅および会場へのバスの時刻表は以下のとおりです。これ以降のバスもごさいますが、出走時刻に間に合わない可能性があります。



東武新鹿沼駅発・**JR 鹿沼駅着**バス時刻表（料金 180 円。★印の便の料金は 100 円です。）

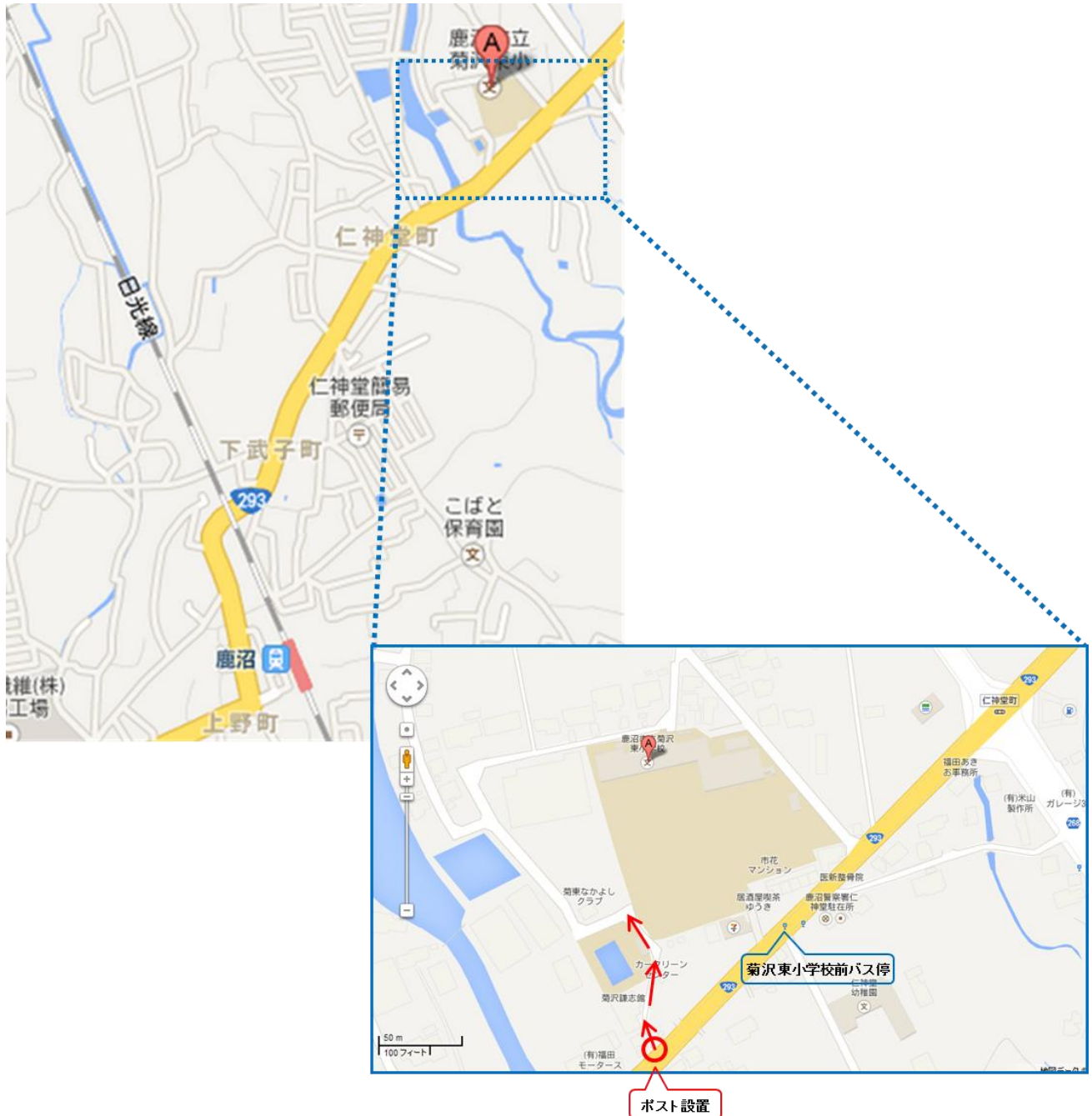
系統	鳥居跡町発	鹿沼駅着
01 長坂経由・JR宇都宮駅	9:01	9:08
01 長坂経由・JR宇都宮駅	9:21	9:28
01 長坂経由・JR宇都宮駅	9:41	9:48
新鹿沼宿経由・鹿沼駅★	9:48	10:01
01 長坂経由・JR宇都宮駅	10:01	10:08

東武新鹿沼駅発・JR 鹿沼駅経由・**会場着**バス時刻表（料金 320 円）

系統	鳥居跡町発	菊沢東小学校前着
01 荒針経由・JR宇都宮駅	10:11	10:23

## JR 鹿沼駅から会場まで

道のり 1.5 km（徒歩約 20 分）です。会場付近から会場・スタートの青色テープを逆に辿ってください（図中の赤矢印）。車でアクセスの方も赤矢印の経路で侵入してください。入口はかなり狭いので十分に注意してください。赤丸の位置にポストをしかけますので参考にしてください。地図上のセブイレブン（現在はありませぬ）の東にあるバス停が「菊沢東小学校前」です。JR 鹿沼駅～会場間のテープ誘導はございません。



### 3. 受付、会場レイアウト

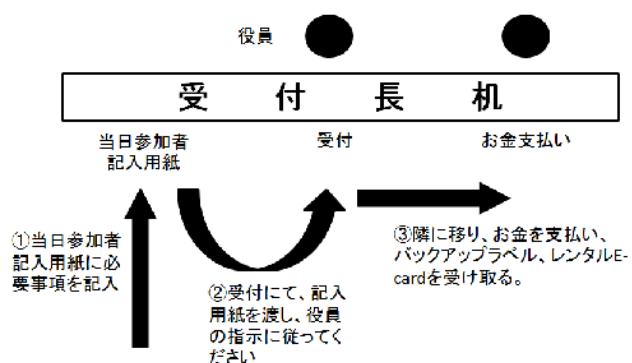
#### 事前申し込みの方

初めに、受付にてスタートリストと照合し、チェックしたのち、参加費のお支払いと引き換えにバックアップラベル、必要な方にはレンタル E-card を配布いたします。団体でお申し込みの方は代表者がまとめて受付を行ってください。

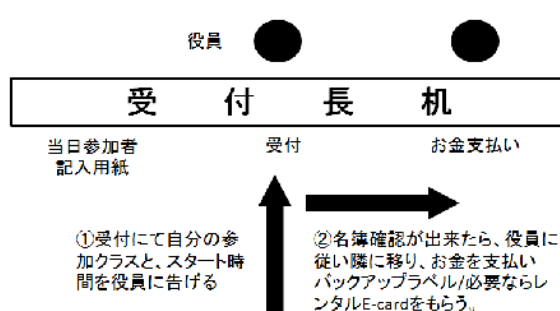
#### 当日申し込みの方

初めに、受付にて当日参加者記入用紙に必要事項を記入した上で、参加費とレンタル E-card 代（計 2,250 円）を受付にてお支払いいただき、引き換えにバックアップラベル、レンタル E-card を配布いたします。ただし地図の枚数は限られていますので、ご希望のクラスに出走できない場合がございます。また、当日申し込みの方はご自身の E-card をご利用になることはできません。

当日参加者の流れ



事前申込者の流れ

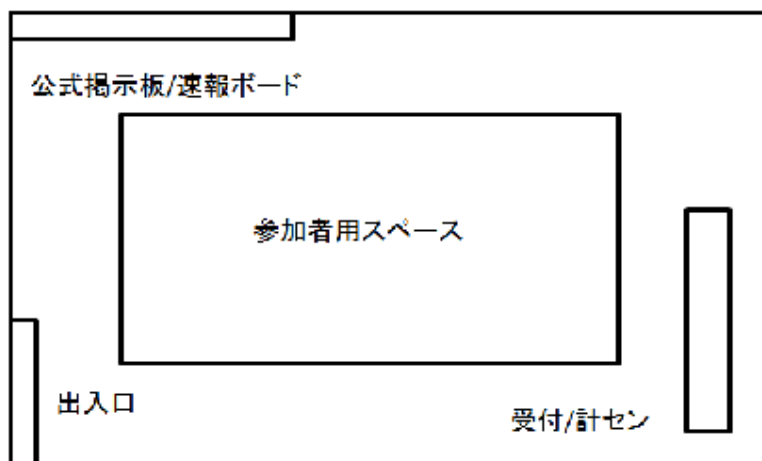


#### 競技終了後

E-card の読み取り、レンタル E-card の回収、調査依頼・搜索依頼を会場の受付にて行います。落し物・忘れ物は受付にてお預かりいたします。

#### 会場レイアウト

会場レイアウトは当日変更する可能性があります。あらかじめご了承ください。



## 4. 競技情報

### 競技形式

個人によるポイントオリエンテーリング（ミドルディスタンス競技）

EMIT 社製電子パンチシステムを使用。My E-card の使用可能。

### 地図

土の里（2006 年 筑波大学オリエンテーリング同好会作成、JSOM2006 準拠）

縮尺 1:10000 等高線間隔 5 m。走行可能度 4 段階表示。ビニール封入済み。

### 特殊記号

- （黒いマル） 炭焼窯跡
- ×（黒いバツ） 祠・記念碑など

### トレインプロフィール

トレイン西から東と南東へ二股に分かれている大きな尾根が特徴。尾根を囲む斜面は、ゆるやかで大味な地形や尾根沢が細かく分岐する複雑な地形など、様々な表情を見せる。植生も、手入れされた見通しの良い林から見通しのきかない林まで、バリエーションに富んでいる。

（こむこむ ONLINE 土の里トレインプロフィールより一部引用）

### クラス・給水

クラス	優勝設定	距離	登距離	給水地点 (コース比、目安)
σ-σ* / MA	50分	4.7 km	405 m	20% / 50% / 80%
π-π* / WA	45分 / 35分	3.0 km	270 m	60%
n-π* / MF	30分	2.7 km	250 m	50%
WF	30分	1.4 km	90 m	45%
つばめ	45分	4.2 km	360 m	20% / 75 %

MA、MF、WA、WF の各クラスには当日参加があります。なお、地図の枚数は限られていますので、ご希望のクラスに出走できない場合がございます。あらかじめご了承ください。なお、トレイン内に有人給水エリア(救護所も兼ねる)と無人給水エリアを設けています。上記表の給水地点はあくまで目安であり、ルートを選択によっては通過しない可能性もあります。

### 競技時間

競技時間は全クラスとも **150分** です。これを超過した場合は失格となります。

なお、**スタート閉鎖時刻は 12 時**、**ゴール閉鎖時刻は 14 時 30 分** です。

## 5. 競技の流れ

### スタート

会場～スタート地区

スタート地区までの誘導は青色テープ誘導で約 45 分です。役員による会場への荷物輸送は行いません。なお、スタート地区に給水はありません。簡易的なものですがスタート地区に給水を用意いたします。

スタート 3 分前

スタート地区入口のアクティベートユニットに E-card をセット（アクティベート）し、ユニットのランプが点滅することを確認した上で、スタート枠に入ってください。もし点滅しない場合は直ちに役員へ知らせてください。

スタート 2 分前

一つ前の枠へ進んでください。

スタート 1 分前

さらに一つ前の枠へ進み、E-card を役員に提示し、再び E-card の動作確認を行ってください。

スタート 10 秒前

役員の指示に従い、E-card をスタートユニットにはめ込んでください。

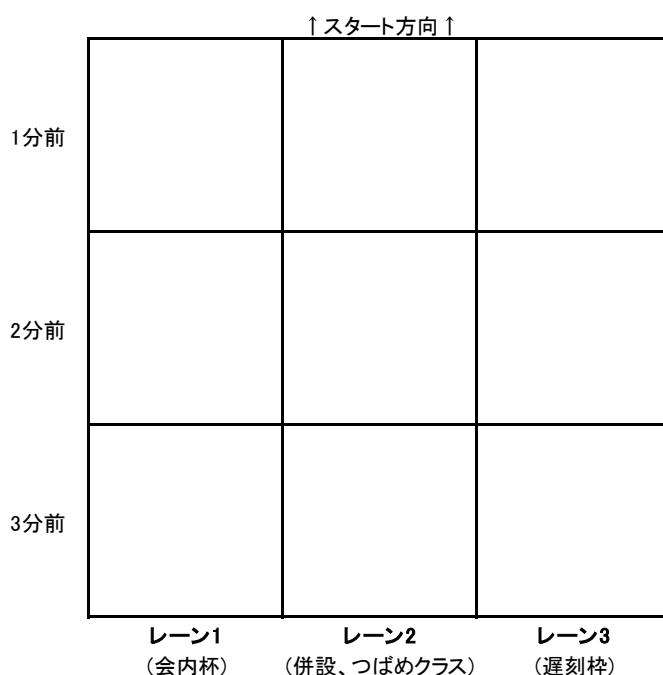
スタート

スタートの合図と同時に E-card を離し、地面に置かれた裏向きの地図を取ってから出走してください。計時はスタートの合図から行います。

スタート後

スタート地区からスタートフラッグまでは赤白色テープ誘導です。スタートフラッグが地図上のスタート記号（△）の中心です。

### スタートレーン



## 遅刻

遅刻者は、遅刻枠からの出走となります。遅刻枠に入り、役員に出走クラス、正規のスタート時刻、氏名を申告し、E-cardを提示してください。役員が出走時刻を指定します。

遅刻者の競技時間は、正規のスタート時刻に出走したものとして計算します。なお、本人に責がない場合はこの限りではありません。**12時のスタート閉鎖時刻以降は出走できません。**

## 競技中の注意事項

- ・E-cardを所持していない選手は出走できません。
- ・民家及び私有地には絶対に立ち入らないでください。
- ・地図に記載されている立ち入り禁止エリアには立ち入らないで下さい。
- ・テレイン内で怪我人を見た場合は速やかに救助を行い、近くの役員に知らせてください。怪我人の救助は、競技よりも優先されます。

## 6. フィニッシュ 後の流れ

### ■ フィニッシュ後について

フィニッシュしましたら、出走クラス・スタート時刻・氏名をゴール役員に伝えて下さい。なお、役員はフィニッシュ順に出走クラス等を尋ねるので、フィニッシュ後はフィニッシュ地区を出るまで追い越しをしないようにお願いします。フィニッシュした選手の隔離・地図回収は行いません。公平性を損ねないために、フィニッシュした選手はスタート前の選手に競技情報を漏らさないようにお願いします。**なお、簡易的なものですがフィニッシュ地区に給水を用意いたします。**

### ■ E-card について

フィニッシュ地区での回収は行わず、会場にて回収致します。回収した My E-card は後ほど返却します。

### ■ フィニッシュ閉鎖 (ゴール閉鎖)

フィニッシュ地区を14時30分に閉鎖します。参加者は全コントロールを通過していない場合でも、必ずこの時刻までにはフィニッシュを通過してください。通過が確認できなかった場合は未帰還者として搜索の対象になります。

### ■ フィニッシュから会場まで

会場まではフィニッシュ地区から**緑色**テープ誘導**約50分**です。途中から会場-スタート間の**青色**テープ誘導に合流します。

## 依頼申請

調査依頼および搜索依頼は会場にて受け付けます。フィニッシュ地区での依頼申請は一切受け付けません。15時15分までに必要事項を記入して提出してください。

## 表彰

- ・表彰は会内杯およびつばめ杯のみとなります。一般クラスの表彰は行いません。
- ・表彰対象者は $\sigma\text{-}\sigma^*$ 、 $n\text{-}\pi^*$ 、つばめクラスが上位3名、 $\pi\text{-}\pi^*$ クラスが上位1名となります。表彰枠が余っていたとしても失格者は対象とはなりません。
- ・表彰式は14時45分から会場にて行う予定です。

## 7. 諸注意

- ・民家及び私有地には絶対に立ち入らないでください。
- ・テレインおよび会場内は火気厳禁です。
- ・会場内は飲食禁止です。
- ・競技への参加は、自己の健康状態を十分に考慮して絶対に無理をしないでください。
- ・参加者が自己または他人に与えた損害などについて主催者側は一切責任を負いません。また、主催者側でスポーツ障害保険などへの加入はいたしません。保険証またはそのコピーの持参をお願いします。
- ・公序良俗に反する行為および大会運営への妨害とみなされる行為があった場合、本大会への出場停止又は失格とすることがあります。
- ・いかなる理由においても、参加費の返還は行いません。
- ・レンタルした E カードを紛失した場合、実費をお支払いいただきます。
- ・コンパスの貸し出しは行いません。
- ・本大会は会内杯であるため、OLT 部員および OB のみ表彰します。
- ・プログラム・成績表の送付は行いません。
- ・忘れ物をした場合、下記問い合わせ先にご連絡ください。実行委員会が回収した忘れ物については、大会終了後、大会ホームページに掲載いたします。掲載後 2 週間が経過しても連絡のない遺失物は実行委員会で処分致します。

## 問い合わせ先

なにかご不明な点、ご意見等ありましたら以下のアドレスにご連絡ください。

曾原直也（実行委員長）

E-mail（推奨）：oltecup25th[at]gmail.com（[at]を半角@に変換してください）

TEL（緊急時）：090-2756-7428